

«УТВЕРЖДАЮ»
Директор МБОУ «СОШ №14»
Воронова В.А. Воронова
« 27 » 2018 г.



ПАСПОРТ ДОСТУПНОСТИ
объекта социальной инфраструктуры (ОСИ)
№ 2.49/2018

1. Общие сведения об объекте

- 1.1. Наименование отрасли (сферы деятельности) объект образования
(указывается: объект здравоохранения; объект образования; объект социальной защиты населения; объект физической культуры и спорта; объект культуры и туризма; объект информации и связи; объект транспорта и дорожно-транспортной инфраструктуры; объект жилого фонда; объект потребительского рынка и сферы услуг; объект службы занятости и места приложения труда; административный объект; иное)
- 1.2. Адрес объекта Кемеровская область, г. Юрга. ул. Волгоградская 3,8(384-51)4-00-63
- 1.3. Сведения о размещении объекта:
- отдельно стоящее здание 3 этажей, 5019 кв. м
- часть здания _____ этажей (или на _____ этаже), _____ кв. м
- наличие прилегающего земельного участка (да, нет); 10310,2 кв. м
- 1.4. Год постройки здания 1964 г., последнего капитального ремонта не проводился
- 1.5. Дата предстоящих плановых ремонтных работ: капитальный ремонт _____;
реконструкция _____; строительство нового здания _____; иное текущий ремонт 06.2018-08.2018

сведения об организации, расположенной на объекте

- 1.6. Название организации (учреждения) (полное юридическое наименование - согласно Уставу, краткое наименование) Муниципальное бюджетное общеобразовательное учреждение «Средняя общеобразовательная школа №14 имени К.С.Федоровского», МБОУ «СОШ № 14»
- 1.7. Юридический адрес организации (учреждения) 6520062 Кемеровская область, г. Юрга. ул. Волгоградская 3
- 1.8. Основание для пользования объектом (оперативное управление, аренда, собственность) оперативное управление, Свидетельство о государственной регистрации права от 19.10.2012г. № 42-АД 035351., договор № 109 от 01.10.2004г.
- 1.9. Форма собственности (государственная, негосударственная) Государственная
- 1.10. Территориальная принадлежность (федеральная, региональная, муниципальная) Муниципальная
- 1.11. Вышестоящая организация (наименование) Управление образованием Администрации города Юрги,
- 1.12. Адрес вышестоящей организации, другие координаты пр. Победы 13, Кемеровская область тел/ факс (38451) 46933, тел. (38451) 46966

2. Характеристика деятельности организации на объекте

(краткая характеристика предоставляемых услуг)

- 2.1. Вид (или тип) объекта (согласно отраслевой классификации и Уставу): средняя общеобразовательная школа
- 2.2. Виды оказываемых услуг образовательные
- 2.3. Форма оказания услуг: (на объекте, с длительным пребыванием, в т.ч. с проживанием, на дому, дистанционно)
- 2.4. Категории обслуживаемого населения по возрасту: (дети, взрослые трудоспособного возраста, пожилые; все возрастные категории)
- 2.5. Категории обслуживаемых инвалидов: (К, О-н, О-в, С-п, С-ч, Г-п, Г-ч, У) / нет) Г-ч – по состоянию на 20.12.2017г.
- 2.6. Участие в исполнении ИПРА инвалида / ребенка-инвалида (да, нет) да

3. Состояние доступности объекта

3.1. Путь следования к объекту пассажирским транспортом до остановки «Снегири» (описать маршрут движения с использованием пассажирского транспорта)

Общественный транспорт (маршруты №№ 1, 2, 3, 9, 30, 32Г, 50)

наличие адаптированного пассажирского транспорта к объекту да

3.2. Путь к объекту от ближайшей остановки пассажирского транспорта:

3.2.1. Расстояние до объекта от остановки транспорта 150 м

3.2.2. Время движения (пешком) 2-3 мин.

3.2.3. Наличие выделенного от проезжей части пешеходного пути (да, нет)

3.2.4. Перекрестки: нерегулируемые; регулируемые, со звуковой сигнализацией, таймером; нет

3.2.5. Информация на пути следования к объекту: акустическая, тактильная, визуальная; нет

3.2.6. Перепады высоты на пути: есть, нет (проезжая часть, бордюры)

Их обустройство для инвалидов на коляске: да, нет (нет)

3.2.7. Обеспечена индивидуальная мобильность инвалидам (К, О-н, О-в, С-п, С-ч, Г-п, Г-ч, У) / нет

3.2.8 Организовано сопровождение на пути движения инвалидам (К, О-н, О-в, С-п, С-ч, Г-п, Г-ч, У) / нет

Необходимые организационные решения

3.3. Организация доступности объекта для инвалидов - форма обслуживания

N п/п	Категория инвалидов (вид нарушения)	Форма обслуживания - способ предоставления услуг инвалидам – (отметить выбранный способ знаком плюс +)				
		На объекте – по варианту:		На дому	Дистанционно	Не организовано
		«А»*	«Б»**			
1	К (передвигающиеся на креслах-колясках)		+	+	+	
2	О-н (поражение нижних конечностей)		+	+	+	
3	О-в (поражение верхних конечностей)		+	+	+	
4	С-п (полное нарушение зрения – слепота)		+			+
5	С-ч (частичное нарушение зрения)		+			+
6	Г-п (полное нарушение слуха – глухота)					+
7	Г-ч (частичное нарушение слуха)		+	+		
8	У (нарушения умственного развития)		+	+		
9	Все категории инвалидов***					

* - вариант «А» - универсальный проект - доступность для инвалидов любого места в здании, а именно – общих путей движения и мест обслуживания – не менее 5% общего числа таких мест, предназначенных для обслуживания (но не менее одного)

** - вариант «Б» - разумное приспособление - при невозможности доступного оборудования всего здания выделение в уровне входа специальных помещений, зон или блоков, приспособленных для обслуживания инвалидов, с обеспечением всех видов услуг, имеющихся в данном здании

*** - заполняется только в случае, если способ единый для всех категорий

(и информации) с соблюдением требований нормативно-технических документов в проектировании и строительстве										
2.2.1 По варианту «А»	ДП									
2.2.2 По варианту «Б»	ДЧ									
Срок завершения 2 этапа, контроля его исполнения и актуализации информации на сайте организации и карте доступности 2030 год										
3 этап (капитальный ремонт, реконструкция)										
3. Создание условий для беспрепятственного доступа инвалидов к объекту и предоставляемым в нем услугам										
3.1 По варианту «А»										
3.2 По варианту «Б»	ДП	+	+	+	+	+	+	+	+	+
Срок завершения 3 этапа, контроля его исполнения и актуализации информации на сайте организации и карте доступности <i>после</i> 2030 года										

*- подробно мероприятия представлены в «дорожной карте объекта» от «24» января 2018 г.

4.2. Для принятия решения о выполнении работ на объекте требуется / не требуется:

- согласование работ с надзорными органами (в сфере проектирования и строительства, архитектуры, охраны памятников, другое) _____

- техническая экспертиза _____

- разработка проектно-сметной документации _____

- согласование с вышестоящей организацией (с собственником объекта) _____

- заключение дополнительного соглашения с арендодателем _____

- рассмотрение на _____

(наименование координирующего органа в сфере обеспечения доступной среды для инвалидов)

- иное согласование с общественными организациями инвалидов _____

4.3. Работы, требующие обязательного согласования с полномочным представителем общественного объединения инвалидов (пункт 2.1 и пункт 2.1 раздела 4.1):

Согласованы без замечаний Дата 24 января 2018 г. («дорожная карта» объекта)

Юршицкая М.О. ВОИ Иванов И.М.
Юршицкая М.О. ВОИ Иванов И.М.

5. Особые отметки

Информация о доступности объекта и предоставляемых услуг размещена на:

- Сайте организации (адрес) www.yurgaschool14.narod.ru

- Карте доступности (адрес) www.zhit-vmeste.ru

ПРИЛОЖЕНИЯ к Паспорту доступности объекта и услуг:

1. Результаты обследования на предмет доступности объекта и услуг от «24» января 2018г.
2. План мероприятий по поэтапному повышению уровня доступности для инвалидов объекта и предоставляемых услуг («дорожная карта») от «24» января 2018г.
3. Маршрут (схема) движения инвалидов и других МГН на объекте _____ 1 _____ лист
4. Фотографии (структурно-функциональных зон и элементов объекта) _____ 17 _____ штук
5. Материалы уполномоченных организаций по осуществлению контроля и надзора

Наименование документа и выдавшей его организации, дата

6. Материалы (заключения) иных организаций по вопросам доступности объекта и услуг


(сертификаты системы добровольной сертификации, документы общественного контроля и проч.)


7. Другое

(например, Вкладыш в Паспорт доступности – при повторном обследовании, в т.ч. контрольном)

Комиссия, проводившая обследование и составление Паспорта доступности

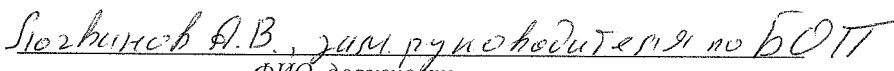
Председатель


Подпись



ФИО, должность


Члены комиссии:


Подпись

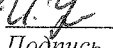

ФИО, должность



Подпись

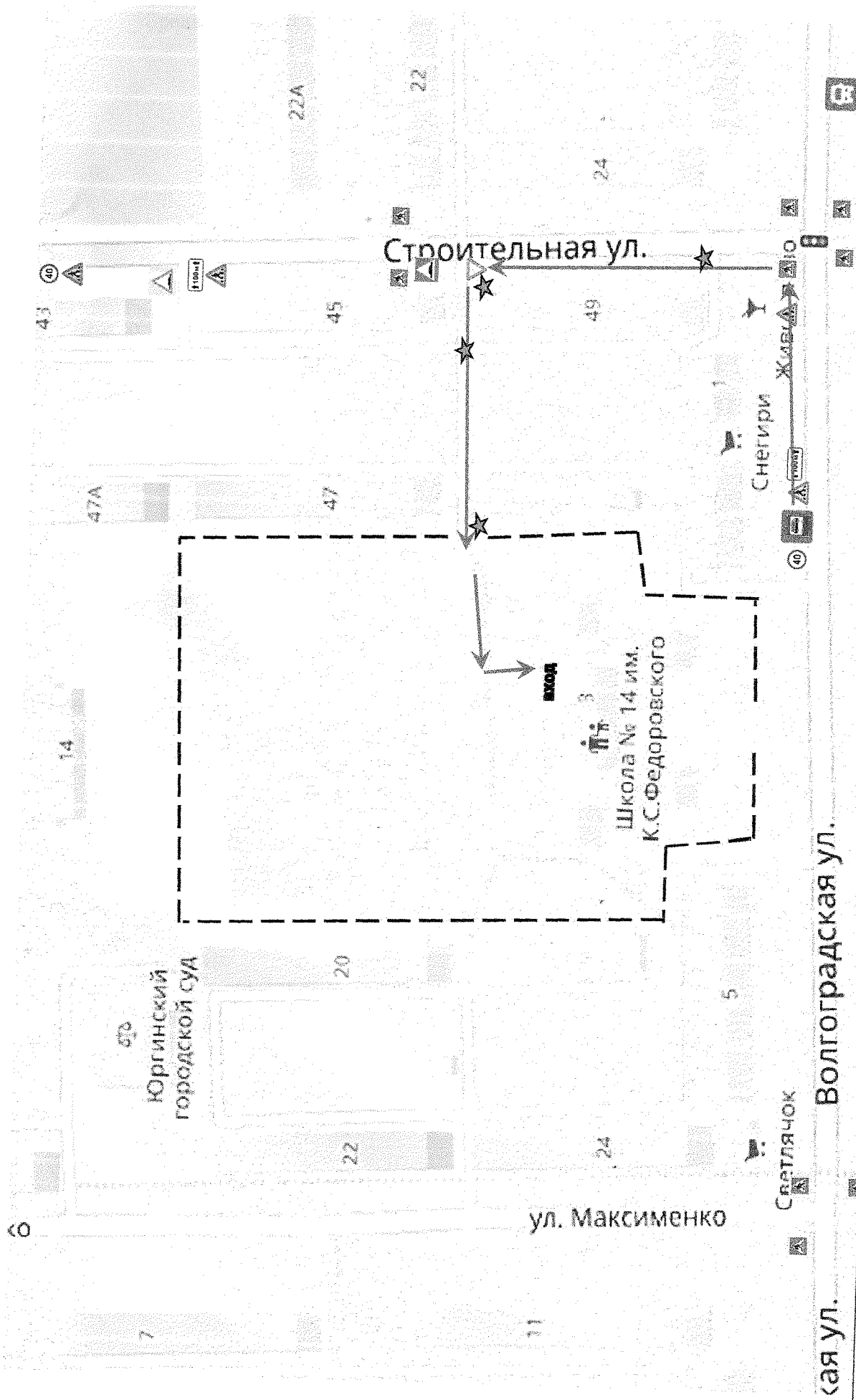

ФИО, должность


Подпись


ФИО, должность


Подпись



ФИО, должность



сая ул. Волгоградская ул.

Маршрут 2

препятствие



«О, С, Г, У, К»